

Van **Corsendonk Hooge Heyde** (Kasterlee) naar **Priorij Corsendonk** (Oud-Turnhout)

fr1K

korte versie

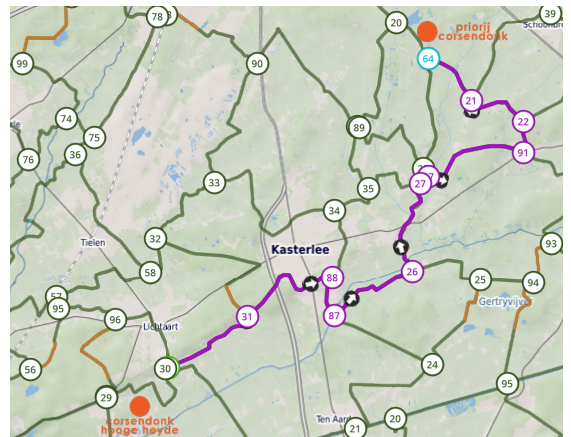
20,1 km



Als u vertrekt in Hooge Heyde gaat u op de Steenfortstraat naar links. Bij de T-splitsing volgt u rechts nummer 30.

30 > 31 > 88 > 87 > 26 > 27 > 27 > 91 > 22 > 21 > 64

Aan knooppunt 64 gaat u links af tot u aan de hoofdingang van de Priorij arriveert.



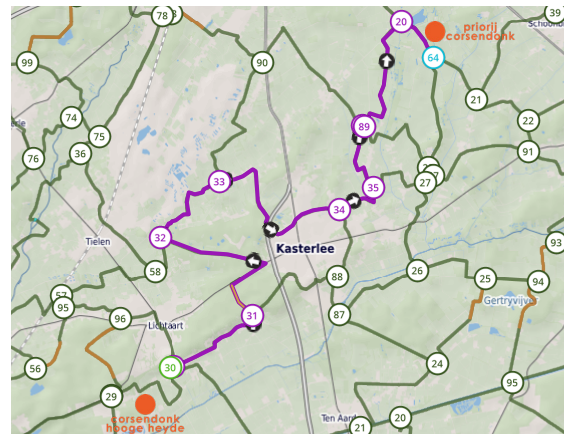
22,4 km



Bij het verlaten van de parking van Hooge Heyde, fietst u links de straat op. Bij de het T-kruispunt, fietst u naar rechts tot knooppunt 30.

30 > 30 > 31 > 32 > 33 > 34 > 35 > 89 > 89 > 20 > 64

Aan knooppunt 64 gaat u links af tot u aan de hoofdingang van de Priorij arriveert.



Natuureservaat Hoge Rielen

CORSENDONK HOOGHE HEYDE
Steenfortstraat 5 | 2460 Kasterlee
014 55 18 34

PRIORIJ CORSENDONK
Corsendonk 5 | 2360 Oud-Turnhout
014 46 28 00

Van **Corsendonk Hooge Heyde** (Kasterlee) naar **Priorij Corsendonk** (Oud-Turnhout)

fr1M

medium versie

43,8 km



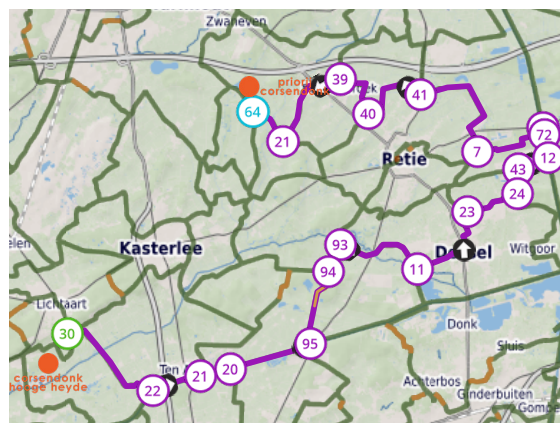
Als u vertrekt in Hooge Heyde gaat u op de Steenfortstraat naar links. Bij de T-splitsing volg je rechts nummer 30.

30 > 22 > 21 > 20 > 95 > 94 > 93 > 11 > 23 > 24 > 43 > 12 > 72 > 72 > 7 > 41 > 40 > 39 > 21 > 64

Aan knooppunt 64 ziet u Priorij Corsendonk liggen.



Kanaal Bocholt-Herentals, Prinsenpark, Schoonbroek



42,2 km



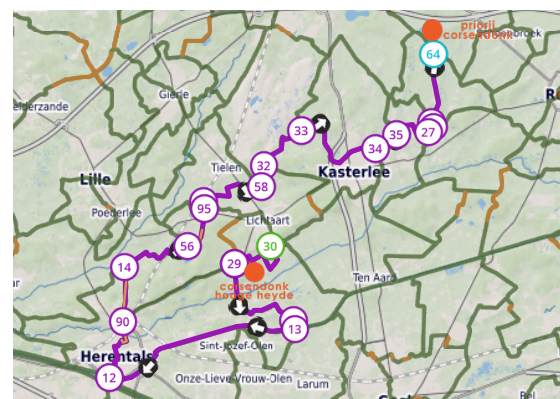
Bij het verlaten van de parking van Hooge Heyde, fiets je links de straat op. Bij de het T-kruispunt, fiets je naar links en volg je via Heidestraat tot knooppunt 29.

30 > 29 > 29 > 13 > 13 > 12 > 90 > 14 > 56 > 95 > 57 > 58 > 32 > 33 > 34 > 35 > 27 > 27 > 28 > 64

Aan knooppunt 64 ziet u Priorij Corsendonk liggen.



Natuurreservaat Hoge Rielen, Herentals, kanaal



CORSENDONK HOOGHE HEYDE
Steenfortstraat 5 | 2460 Kasterlee
014 55 18 34

PRIORIJ CORSENDONK
Corsendonk 5 | 2360 Oud-Turnhout
014 46 28 00

Van **Corsendonk Hooge Heyde** (Kasterlee) naar **Priorij Corsendonk** (Oud-Turnhout)

fr1L

lange versie

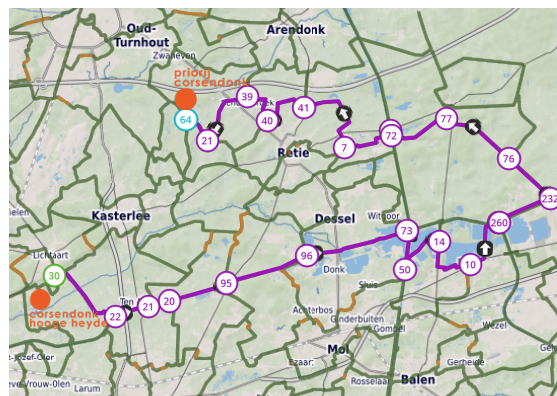
61,7 km



Als u vertrekt gaat u op de Steenfortstraat naar links. Bij de T-splitsing volgt u rechts naar nummer 30.
30 > 22 > 21 > 20 > 95 > 96 > 73 > 50 > 14 > 10 > 260 > 260 > 232 > 76 > 77 > 72 > 72 > 7 > 41 > 40 > 39 > 21 > 64



Zilvermeer, SAS 4 toren, Kanaal Bocholt Herentals, abdij van Postel, gehuchtje Schoonbroek



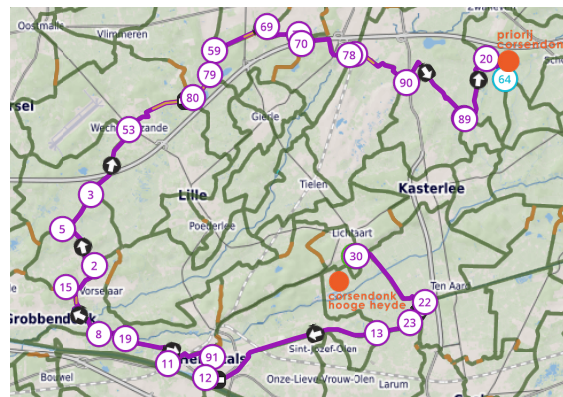
60,7 km



Bij het verlaten van de parking van Hooge Heyde, fietst u links de straat op. Bij het T-kruispunt, fietst u naar links tot knooppunt 29.
29 > 29 > 90 > 12 > 13 > 23 > 22 > 30 > 31 > 32 > 58 > 36 > 75 > 74 > 76 > 77 > 79 > 59 > 69 > 70 > 70 > 78 > 78 > 90 > 89 > 89 > 20 > 64
Priorij Corsendonk bevindt zich tussen punt 20 en 64.



De Lilse Bergen, Natuureservaat Hoge Rielen, Herentals, kanaal



CORSENDONK HOOGHE HEYDE
Steenfortstraat 5 | 2460 Kasterlee
014 55 18 34

PRIORIJ CORSENDONK
Corsendonk 5 | 2360 Oud-Turnhout
014 46 28 00